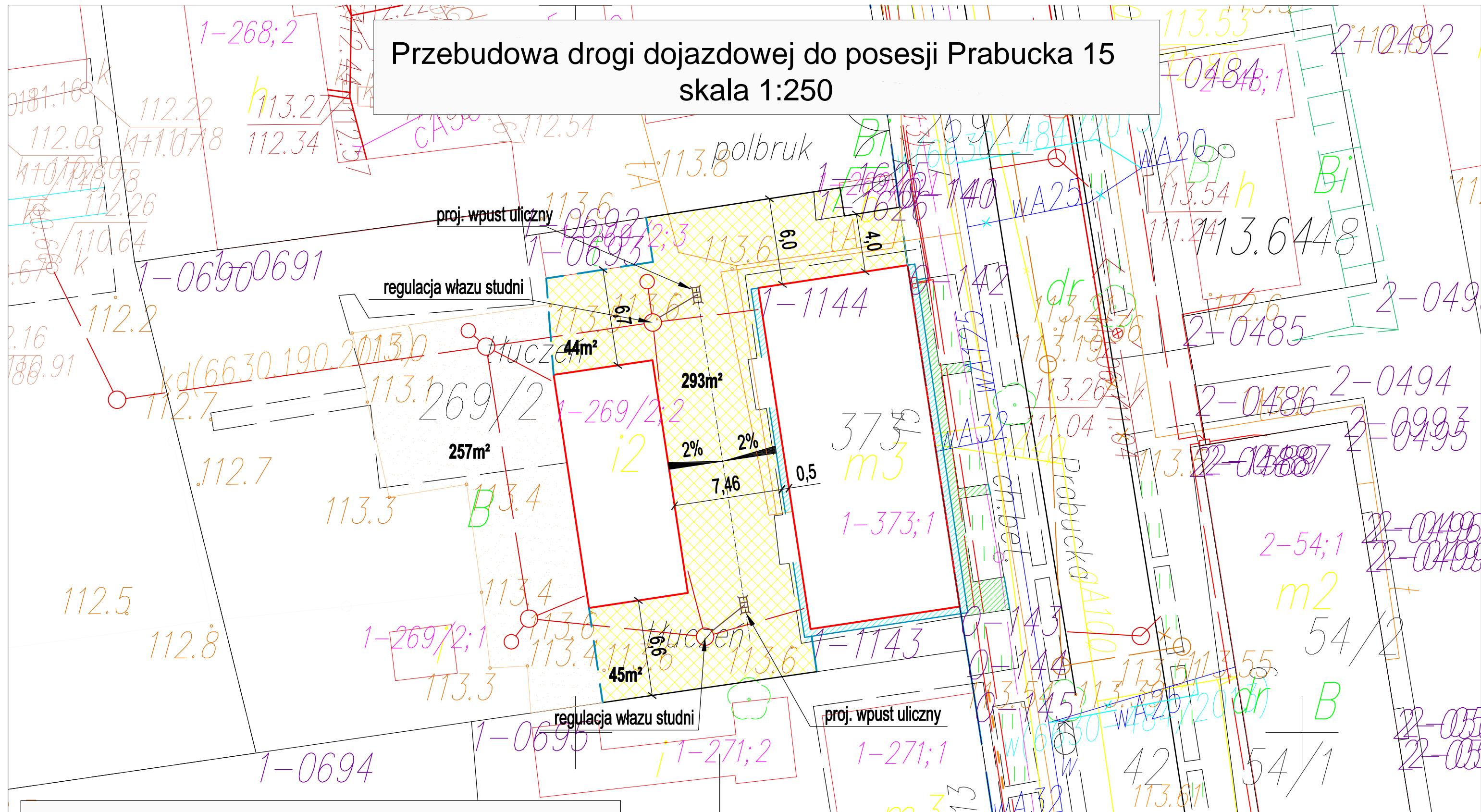







Przebudowa drogi dojazdowej do posesji Prabucka 15
skala 1:250



LEGENDA

- | | |
|--|---|
|  | PROJ. DROGA O NAWIERZCHNI Z KOSTKI BETONOWEJ |
|  | PROJ. CHODNIK O NAWIERZCHNI Z KOSTKI BETONOWEJ |
|  | PROJ. PLAC O NAWIERZCHNI Z KRUSZYWA STABIL. MECH. |
|  | PROJ. OBRZEŻE BETONOWEGO 8x30x100 cm |
|  | PROJ. KRAWĘŻNIK BETONOWY NAJAZDOWY 15x22x100 cm |

Stadium: Plan zagospodarowania terenu

Temat: Przebudowa drogi dojazdowej do posesji Prabucka 15

Inwestor: Gmina Susz, ul. J. Wybickiego 6, 14-240 Susz

Skala: 1:250

Data: 05.2018r.

Rys. 1